




ZONAS DE DESTINACIÓN

LUGARES DE IR POR BICI



1 S Green Valley Rd y Main St

Use su bici por Alta Vista Ave hasta Arthur Rd, Pennsylvania Dr y Camino de Struve Slough. O úsela por Rodríguez St hasta Ford St, Harkins Slough Rd y el Camino de Struve Slough. Desde aquí tendrá acceso a destinos en la Plaza de Watsonville como:

- EL COMIENZO DE LA SENDA DE STRUVE SLOUGH
- COMPRA DE COMESTIBLES
- CENAR

2 Auto Center Dr y Main St

Usted puede llegar por medio Alta Vista Ave hasta Arthur Rd, Hammer Dr, Pennsylvania Dr y el sendero de la Calle Main. Usted también puede ir andando por Brewhington Ave hasta Palm Ave, Brennan St, E 5th St, Rodríguez St y el sendero de la Calle Main. Desde aquí usted puede llegar a tener acceso a destinos como por ejemplo:

- EL CENTRO DE LA NATURALEZA DE HUMDALES DEL PARQUE RAMSAY
- HACER COMPRA DE COMESTIBLES
- CENAR

3 El Centro: W 5th y Main St

Use su bici para llegar Brewhington Ave hasta Palm St, Brennan St y E 5th St. Desde aquí usted puede llegar a tener acceso a destinos como por ejemplo:

- LA GALERÍA DE PAJARO VALLEY
- LA TIENDA DE BICIS
- COMPRA DE COMESTIBLES
- CENAR

4 El Centro: Maple St y Main St

Usted puede llegar andando por Brewhington Ave hasta E Lake Ave, Blackburn St, E Beach St, Lincoln St y la Maple Ave. Desde aquí usted puede llegar a tener acceso a destinos como por ejemplo:

- LA BIBLIOTECA DEL CENTRO DE WATSONVILLE
- EL CORREO DEL CENTRO
- EL MERCADO CAMPESINO DE WATSONVILLE (Los viernes por la tarde)
- COMPRA DE COMESTIBLES
- CENAR

5 E Beach St y Lincoln St

Usted puede llegar andando por Brewhington Ave hasta E Lake Ave, Blackburn St y E Beach St. Desde aquí usted puede llegar a tener acceso a destinos como por ejemplo:

- EL CENTRO MELLO DE ARTES ESCÉNICAS
- EL MUSEO HISTÓRICO DE PAJARO VALLEY
- COMPRA DE COMESTIBLES
- CENAR

6 Las Calles E Lake y Blackburn

Usted puede llegar andando por Crestview Dr hasta Brewhington Ave y E Lake Ave. Desde aquí usted puede llegar a tener acceso a destinos como por ejemplo:

- COMPRA DE COMESTIBLES
- CENAR

7 Las Calles Crestview y Freedom

Usted puede llegar andando por Arthur Rd hasta Alta Vista Ave o también puede llegar andando por Brewhington Ave hasta Crestview Dr. Desde aquí usted puede llegar a tener acceso a destinos como por ejemplo:

- LA TIENDA DE BICIS
- COMPRA DE COMESTIBLES
- CENAR
- SERVICIO MÉDICO

Tiendas de Bicis

- WATSONVILLE CYCLERY
- PEDRO'S BIKE SHOP

Ventas de Bicis, accesorios y servicio.

EMPIECE HOY MISMO A ANDAR EN BICICLETA POR ALLÁ

Revise a su bicicleta antes de salir

- **iPractique el ABC!** Asegúrese de que las llantas tengan **A**ire, los frenos operen **B**ien, y que la **C**adena funcione con fluidez.
- **Lleve un candado de bicicleta** para asegurar a su bici cuando vaya de paseo.
- **Asegúrese de tener una luz de bicicleta.** Es importante estar visible si está andando en bicicleta por la noche.
- **Para cargar artículos grandes, asegure propiamente a los accesorios.** Asegúrese de que todos los accesorios anexados, como los armazones, las canastas, las bolsas o los remolques de bicicleta, no vayan a obstruir a los reflectores, las luces o a los pedales.
- **Use un casco para ciclistas.** En la mayoría de los accidentes de ciclismo, generalmente la cabeza sufre el primer golpe cuando uno se cae, protéjala.

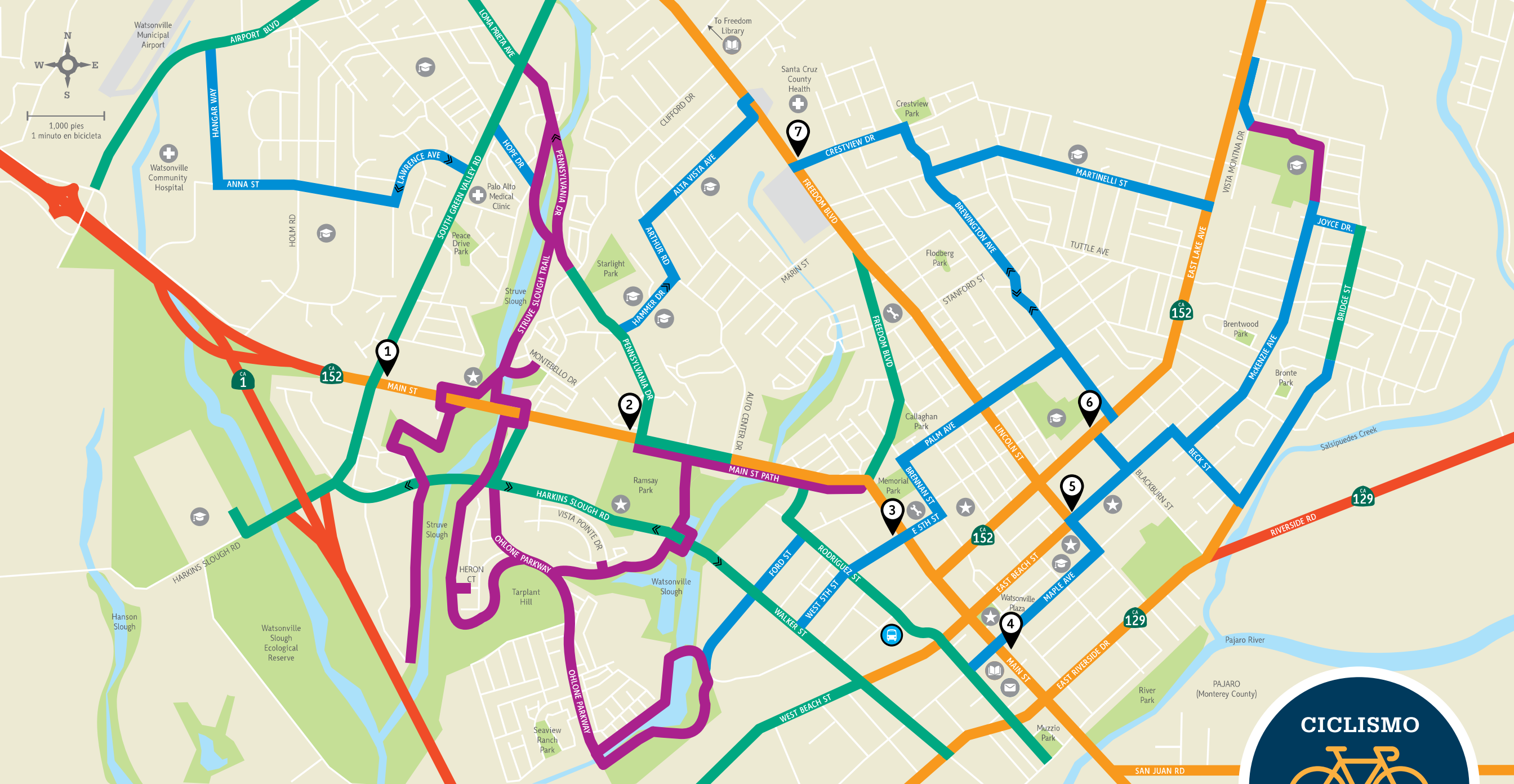
Consejos Elementales Para Asegurar a las Bicicletas

- **Siempre asegure su bici.** Aunque solamente la deje por unos minutos.
- **Asegure a su bicicleta donde esté visible.** Los ladrones generalmente prefieren trabajar sin una audiencia.
- **Estacionese en aparcabicis, parquímetros, letreros de calle o casilleros de bicis.** Asegúrese de que su bici no vaya a obstruir el camino para los peatones. Nunca asegure su bici contra los árboles.
- **Llévese todos sus objetos de valor.** Quitele a la bici accesorios anexados que no se pueden asegurar con un candado (asiento o luces de bici, etc.).

REPORTE PELIGROS. ¿Hay algo incorrecto? Reporte peligros de ciclismo en sccrtc.org/hazard.

831-429-7665 | info@cruz511.org
cruz511.org/yourneighborhood
 Mapa-guía también está disponible en Inglés















ELIGA SU RUTA DE BICI

- Recomendado
CAMINO DE USOS MÚLTIPLES
 Sin carros
- RUTA PARA BICIS
 Calle tranquila
- VÍA PARA BICIS
 Calle transitada
- SIN VÍA PARA BICIS
 Calle más transitada
- No es recomendado
SIN VÍA PARA BICIS
 Calle sumamente transitada

Estas solo son algunas de las rutas más fáciles y cómodas. Vea más información sobre ciclismo en cruz511.org.

-  Servicios Médicos
-  Correo
-  Escuela
-  Centro de Actividades
-  Biblioteca
-  Tienda de Bici
-  Centro de Tránsito de Watsonville (WTC)
-  Zona de Destinación (Vea el lado revés)
-  Cuesta Arriba
-  Cuesta Abajo

Vea el reverso para compras de comestibles y lugares para comer cerca de zonas de destinación.

